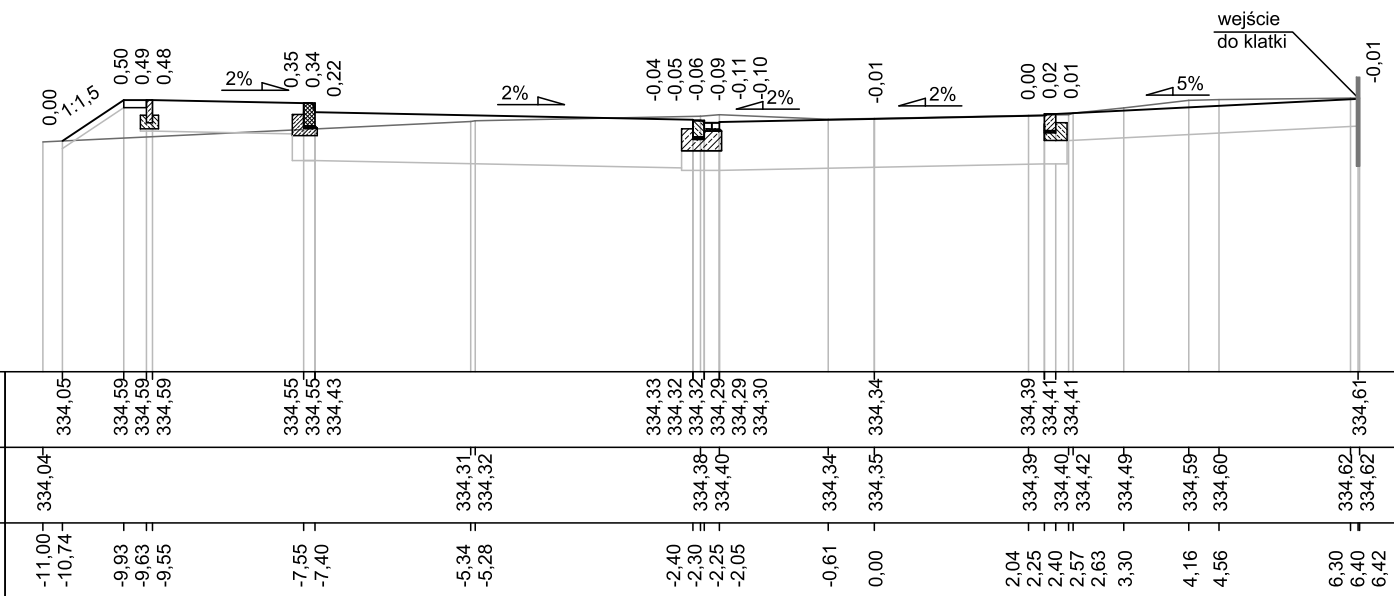


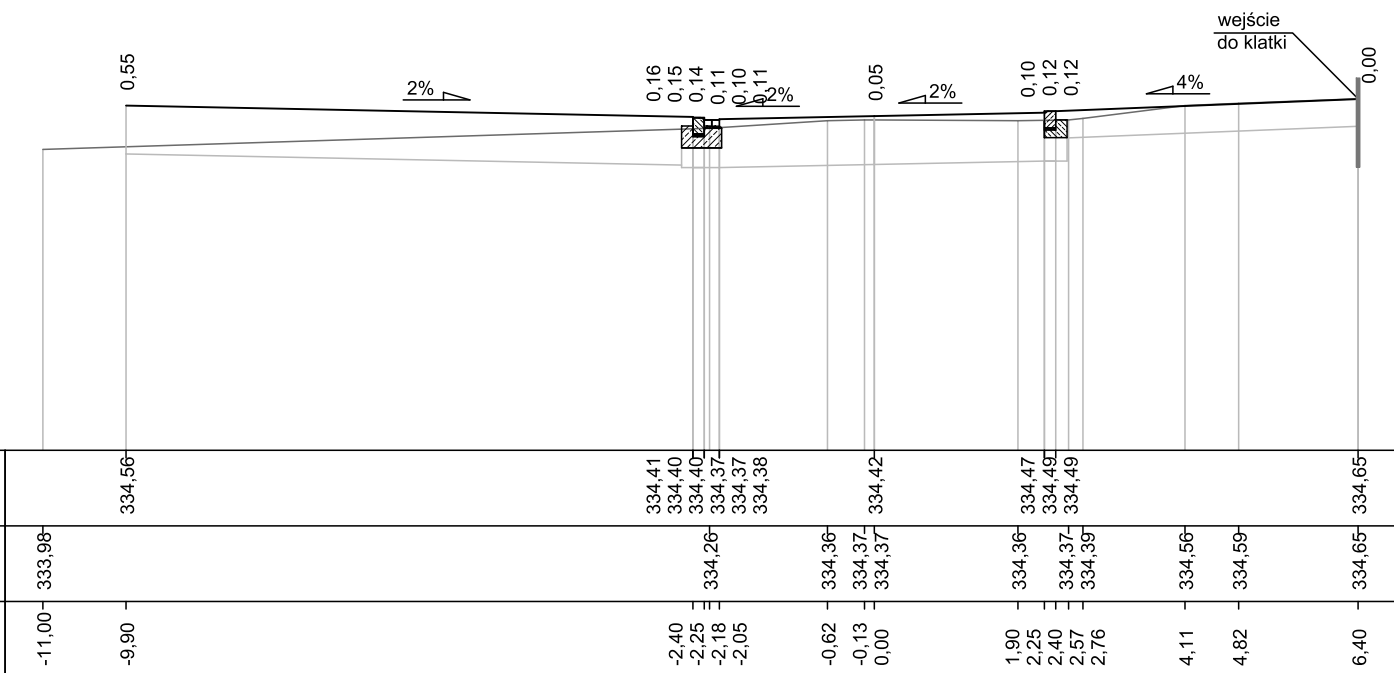
Skala 1:100/100

Nr PP = 51



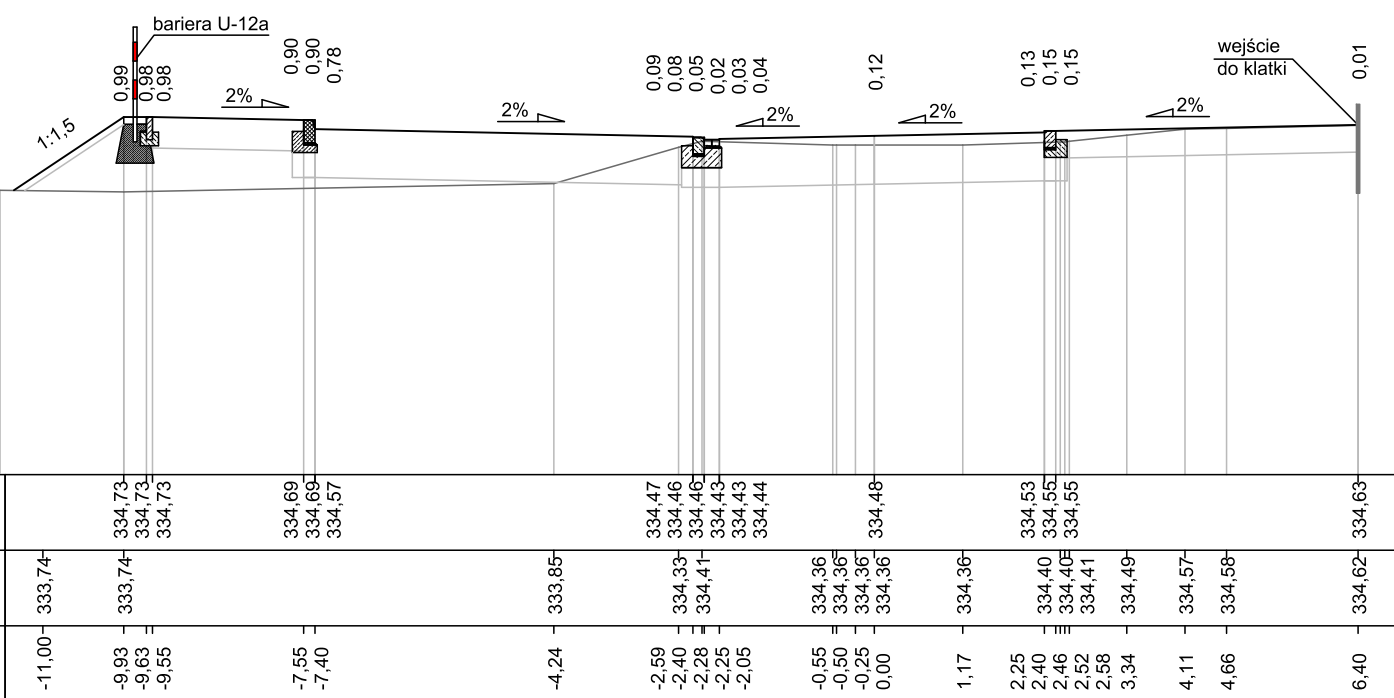
Skala 1:100/100

Nr PP = 52



Skala 1:100/100

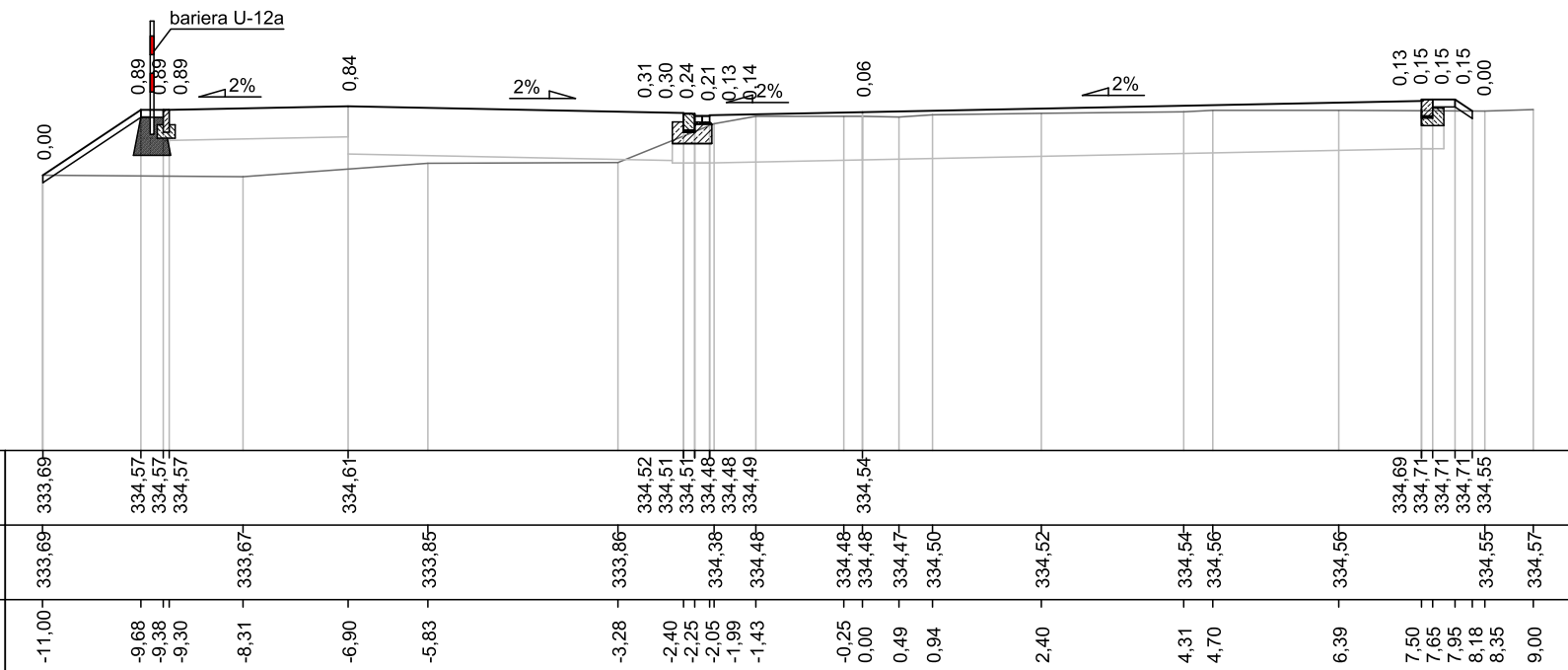
Nr PP = 53



Pik = 0+060,00

Skala 1:100/100

Nr PP = 54



P.P. = 330,00

ODLEGŁOŚCI	-11,00	333,69	RZĘDNE PROJ.	333,69
	-9,68			334,57
	-9,38			334,57
	-9,30			334,57
	-8,31	333,67		
	-6,90			334,61
	-5,83	333,85		
	-3,28	333,86		334,52
	-2,40			334,51
	-2,25			334,51
	-2,05	334,36		334,48
	-1,99			334,48
	-1,43	334,48		334,49
	-0,25	334,48		
	0,00	334,48		334,54
	0,49	334,47		
	0,94	334,50		
	2,40	334,52		
	4,31	334,54		
	4,70	334,56		
	6,39	334,56		
	7,50			334,69
	7,65			334,71
	7,95			334,71
	8,18			334,71
	8,35	334,55		334,55
	9,00	334,57		

	BIURO INŻYNIERSKIE MK Spółka Jawna tel.(033) 876 28 72 M. Krawczyk, K. Strzeżyk 500 107 084 504 078 174 ul.Unii Europejskiej 10/88.1 e - mail: biuromk@onet.pl 32-602 OŚWIĘCIM	
	zamawiający: Gmina Andrychów ul. Rynek 15, 34-120 Andrychów	
adres inwestycji: ul. Olszyny, ul. Daszyńskiego i ul. Pachla w Andrychowie dzieła inwestycyjne: 1112/7; 1112/9; 6753; 6754; 1920/183; 1920/181; 1920/182; 1920/179; 1920/180; 1920/178; 1920/177; 1107/15; 1107/16; 1105/23; 1105/24; 1107/12; 6892; 1104/7; 1920/175; 1920/173; 1920/171; 1920/169; 1093/4; 1103/10; 1919/25; 1919/21; 102/11; 1919/24; 1037/10; 1086/42; 1086/4; 1094/10; 1094/11; 1094/9; 1919/27; 1090/1; 1919/35; 1095/2; 1038/6; 1096/5; 1919/22; 1835/6; 1079/6; 1079/7; 1086/26; 1096/16; 1919/19; 1919/19; 1086/28; 1079/5; 1086/25; 1086/21; 1086/51; 1078/1; 1087/2; 1078/3; 1087/12; 1860/5; 1919/7; 1090/4; 1107/17; 1107/18; 1107/19; 1094/12; 1096/7; 1919/17; 1095/3; 1086/20; 1086/23; 1086/27; 1079/4; 1095/4; 1093/3; 1097/4; 1085/8; 1090/6; 1094/6; 1094/3; 1103/6; 1039/9; 1103/7; 1103/6; 6809; 1920/172; 1920/174; 1920/176; 1095/2; 1092/4; 1919/29; 108/11; 1105/22; 1078/3; 1919/28; 1920/184; 856/11; 1093/6; 1093/7; 1920/242; 1086/22; 6892/2 jednostka inwestycyjna: Andrychów - miasto; obręb Andrychów		
faza projektu: PROJEKT ARCHITEKTONIKO-PODŁOŻY temat projektu:		
Rozbudowa układu komunikacyjnego w rejonie ulicy Olszyny w Andrychowie w zakresie: - budowy drogi wewnętrznej o długości 151m, budowy 147 miejsc postojowych, chodników, ścieżki rowerowej, opaski, pobocza, sieci kanalizacji deszczowej, sieci elektroenergetycznej; - przebudowy drogi gminnej publicznej o długości 736,76m, drogi wewnętrznych o długości 224,73m, miejsc postojowych, chodników, placów pod wiaty smietnikowe, pobocza, sieci elektroenergetycznej, sieci telekomunikacyjnej i sieci gazowej; - remontu sieci kanalizacyjnej; - rozbudowy sieci elektroenergetycznej, sieci telekomunikacyjnej, sieci kanalizacji deszczowej i sieci gazowej; - rozbudowy placów zabaw, siłowni terenowych i przebudowy boiska wielofunkcyjnego w ramach zadania inwestycyjnego z nazwą: "Rozbudowa ul. Olszyny, ul. Daszyńskiego i ul. Pachla w Andrychowie" .		
tytuł rysunku: PRZEKROJE POPRZECNE ODC. 7-7'		
sprawdził /branza drogowa/: mgr inż. Barbara Francuz nr upr. SLK/7810/PBD/18 - specjalność drogową	podpis: 	
projektował /branza drogowa/: inż. Krzysztof Strzeżyk nr upr. SLK/1553/PWOD/07 - specjalność drogową	podpis: 	
data: IV /2019r.	skala: 1:100 nr rysunku: 4.8	